

社会●キーワードマスター

KEYWORD MASTER

もくじ

	内 容	ページ
地 理	1 世界の姿, 日本の姿, 人々の生活と環境	2
	2 アジア, アフリカ, ヨーロッパ	6
	3 南北アメリカ, オセアニア	10
	4 身近な地域の調査, 日本の自然, 人口	14
	5 資源・産業, 結びつき	18
	6 九州, 中国・四国, 近畿, 中部地方	22
	7 関東, 東北, 北海道地方, 地域の在り方	26
歴 史	8 原始・古代の日本	30
	9 中世の日本	34
	10 結びつく世界と全国統一	38
	11 江戸幕府の成立と幕府政治の動き	42
	12 欧米の発展と日本の開国	46
	13 近代日本の歩み	50
	14 二度の世界大戦と日本	54
	15 現代の日本と世界	58
公 民	16 現代社会, 人権と日本国憲法	62
	17 政党と選挙, 国会, 内閣	65
	18 裁判所, 三権分立, 地方自治	69
	19 消費生活, 生産のしくみと金融, 労働	73
	20 財政, 社会保障, 地球社会とわたしたち	77

① 世界の姿, 日本の姿, 人々の生活と環境

A ファースト・チェック

① 世界の六大陸のうちで最も面積が広い大陸。

アジア州とヨーロッパ州にまたがる。

② 世界の三大洋のうちで最大の海洋。

日本も面している。

③ 北緯・南緯 90 度ずつで、地球上の南北の位置を示すもの。

赤道が 0 度の緯線。

④ 東経・西経 180 度ずつで、地球上の東西の位置を示すもの。

経線は北極と南極を結んでいる。

⑤ イギリスのロンドンを通る、0 度の経線。

地球上の経度の基準となる線。

⑥ 地球上の面積・距離・方位・角度・形などをほぼ正確に表す、地球を縮小した模型。

⑦ ユーラシア大陸にふくまれ、ドイツ・フランス・イタリアなどが属する州。人口密度が高い州。

⑧ オーストラリア・ニュージーランドや太平洋の島国などが属する州。国旗に南十字星が描かれている国が多い。

⑨ 東アジアにあり、人口が世界で最も多い国。

古代から日本とのつながりが深い国。

⑩ 日本・インドネシア・フィリピン・キューバなど、海に囲まれている国。国境は海である。

⑪ 国家の領域のうち、領土と領海の上空。

領域は国の主権がおよぶ範囲。

⑫ 日本の最北端に位置する島。

千島列島に属する。

⑬ 日本列島の四大島のうち、面積が最大の島。

日本の国土面積約 38 万 km² の 6 割ほどをしめる。

⑭ 国や広い地域で統一的に決められている時刻。

標準時子午線をもとに決められる。

⑮ 山陰・瀬戸内・南四国の 3 つに区分される地方。

9 県からなる。

⑯ 1 年を通して高温で、降水量が多い気候帯。

赤道付近に分布する。

⑰ 降水量がきわめて少なく、砂漠などが広がっている気候帯。

南北の回帰線付近に分布する。

⑱ カナダ北部の寒帯の地域で、あざらし・カリブーなどの狩りを行う先住民。

⑲ 西アジアや北アフリカの大部分の住民が信仰し、アッラーを唯一の神とする宗教。教典は「コーラン」。

⑳ インドの大部分の国民が信仰し、牛が神聖な動物としてあつかわれている宗教。カースト制度とのつながりが深い。

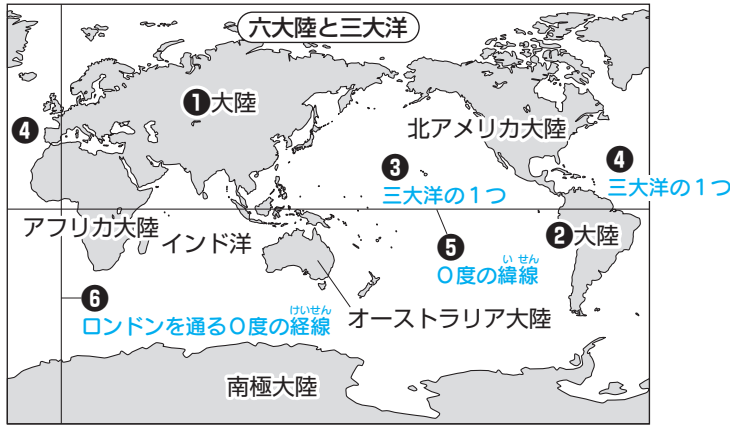
B セカンド・チェック

- 1 ヨーロッパ州とともにユーラシア大陸にふくまれる州。
人口が最も多い州である。
- 2 太平洋・大西洋とともに三大洋とよばれる海洋。
面積は三大洋の中で最小。
- 3 0度の緯線。
アフリカ大陸の中央部、カリマンタン島、アマゾン川の河口部などを通る。
- 4 同じ経度の地点を結んだ線。
- 5 アジア州のうち、サウジアラビア・イラク・イランなどが属する地域。イスラム教徒が多い。
- 6 ヨーロッパ州とアジア州にまたがる、国土面積が世界最大の国。
- 7 オセアニア州にあり、大陸全体が1つの国になっている国。
南半球に位置するため、季節は北半球の日本と逆である。
- 8 アジア州のうち、中国や日本が属する地域。
韓国・北朝鮮などもふくまれる。
- 9 モンゴル・スイス・チャド・ボリビアなど、海に面していない国。
- 10 沿岸国が水産資源や鉱産資源を利用する権利をもつ、領海の外側で沿岸から200海里の範囲内の水域。
- 11 ロシア連邦に不法に占拠されている、択捉島・国後島・色丹島・歯舞群島からなる領土。
- 12 日本列島の四大島のうち、面積が最小の島。
香川県・徳島県・愛媛県・高知県がある。
- 13 経度差15度で生じる時差。
時差とは、標準時の間に生じるずれのこと。
- 14 青森県・岩手県・秋田県・宮城県・山形県・福島県の6県からなる地方。
- 15 熱帯の地域にみられる、常緑広葉樹の森林。
- 16 乾燥帯の地域で行われている、水や草を求めて移動しながら家畜を飼育する牧畜。最近では定住化が進められている。
- 17 先住民のイヌイットが生活している、カナダ北部の北極圏の気候帯。
- 18 アンデス山脈の高地で、アルパカとともにさかんに飼育されている、らくだのなかまの家畜。荷物の運搬に利用されている。
- 19 小麦・とうもろこしとともに三大穀物に数えられ、アジア州でさかんに栽培されている農作物。
- 20 インダス川やガンジス川が流れ、国民の大部分がヒन्दゥー教徒の国。中国に次いで人口が多い国。

1 世界の姿、日本の姿、人々の生活と環境

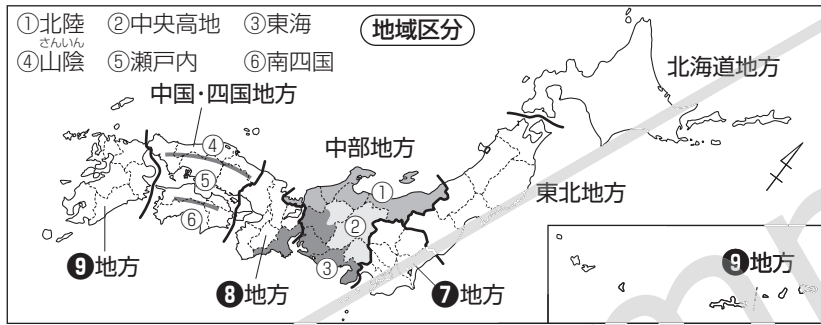
C 図表&資料・チェック

① ①～⑥にあてはまる語句を書きなさい。



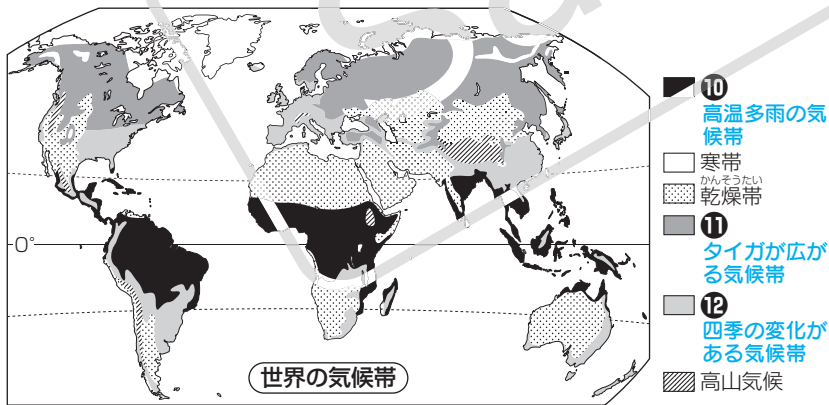
- ① _____
- ② _____
- ③ _____
- ④ _____
- ⑤ _____
- ⑥ _____

② ⑦～⑨にあてはまる語句を書きなさい。

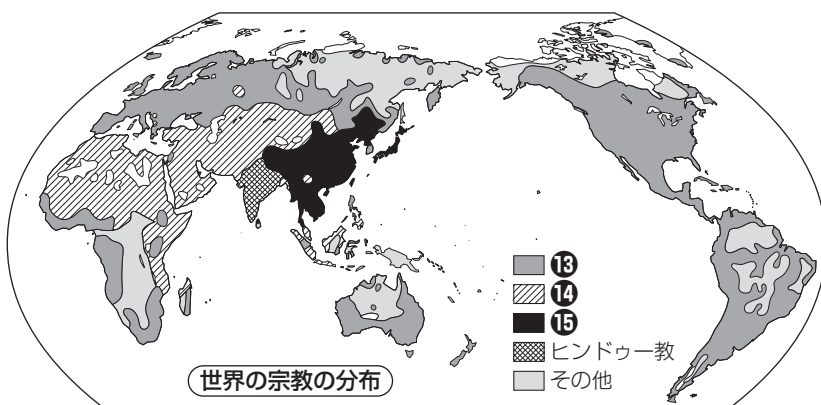


- ② _____
- ⑦ _____
- ⑧ _____
- ⑨ _____

③ ⑩～⑮にあてはまる語句を書きなさい。



- ③ _____
- ⑩ _____
- ⑪ _____
- ⑫ _____
- ⑬ _____
- ⑭ _____
- ⑮ _____



D ファイナル・チェック

① 世界の国々と地域区分 次の①～⑥にあてはまる語句を書きなさい。

世界には、独立国が200近くある。世界の国々は、アジア州・ヨーロッパ州・アフリカ州・北アメリカ州・南アメリカ州・〔 ① 〕
〈フィジー・トンガなど太平洋の島国もふくまれる〉
 州の6つの州に属している。アジア州は、さらに東アジア・東南アジア・〔 ② 〕・西アジア・中央アジアに分けられる。世界の
〈インド・パキスタン・スリランカなど〉
 国々のうち、面積が最大なのはロシア連邦、それに次いで面積が
 広いのは〔 ③ 〕で、最小なのはローマ市内にある〔 ④ 〕であ
〈北アメリカ州の国〉 〈カトリック教会の総本山のサン・ピエトロ大聖堂がある〉
 る。また、日本・フィリピンなどのような〔 ⑤ 〕もあれば、モ
〈海に囲まれている国〉
 ンゴル・スイス・ボリビアなどのような〔 ⑥ 〕もある。
〈海に面していない国〉

①

①

②

③

④

⑤

⑥

② 日本の姿 次の⑦～⑪にあてはまる語句や数字を書きなさい。

日本は〔 ⑦ 〕大陸の東に位置する島国で、本州・〔 ⑧ 〕・
〈世界最大の大陸〉 〈本州に次いで面積が広い〉
 九州・四国の大きな島と周辺の多数の島々からなる。国土面積は
 約38万km²で、200海里以内の〔 ⑨ 〕は国土面積の10倍以上ある。
〈沿岸国が水域内の水産資源や鉱産資源を管理する権利をもつ〉
 兵庫県明石市を通る東経135度の経線が日本の標準時子午線で、
あかし どうけい
 イギリスとの時差は〔 ⑩ 〕時間である。
〈本初子午線が通るイギリスとの経度の差は135度〉
 日本には、〔 ⑪ 〕の都道府県があり、北海道、東北、関東、
〈1都・1道・2府・43県〉
 中部、近畿、中国・四国、九州の7地方に区分される。

②

⑦

⑧

⑨

⑩

⑪

③ 世界各地の人々の生活と環境 次の⑫～⑰にあてはまる語句を書きなさい。

世界各地の人々の生活は、自然環境と密接に関係している。赤道やその周辺の〔 ⑫ 〕の地域では、高床式の家が建てられている。
〈熱帯雨林気候とサバナ気候がある〉
しんようじゅりん
 〔 ⑬ 〕とよばれる針葉樹林帯がみられる冷帯〔亜寒帯〕の地
〈シベリア地方などにみられる〉
 域では、寒さを防ぐ丸太の家が建てられている。乾燥帯の地域で
かんそうたい
 家畜を連れて移動する〔 ⑭ 〕民は、テントなどの移動式の住居
〈モンゴルでは、ゲルとよばれるテントを利用〉
 を利用している。また、アンデス山脈の高地では、夜の寒さを防ぐため、住民はポンチョとよばれる衣服を着ている。

③

⑫

⑬

⑭

⑮

食事も気候など自然条件と密接な関係がある。おもな主食は米、小麦、〔 ⑮ 〕や、いも類である。
〈中央アメリカなどの人々の主食〉

⑯

また、世界の三大宗教はキリスト教・〔 ⑰ 〕・仏教であるが、
〈豚肉・アルコールをとらないなど、厳しい戒律がある〉
 インドでは、大部分の国民が〔 ⑰ 〕を信仰している。
〈牛が神聖な動物とされている〉

⑰