

確認編 地理 【40 ページ】

講座	講座名	内容	ページ 〔ページ数〕	① 学習予定日	② 学習日	③ チェック欄	確認 テスト
1	世界のすがた・日本のすがた	まとめと確認	4～5 (2)	/	/		1
		演習	6～7 (2)	/	/		
2	人々の生活と環境	まとめと確認	8～9 (2)	/	/		
		演習	10～11 (2)	/	/		
3	アジア・ヨーロッパ	まとめと確認	12～13 (2)	/	/		
		演習	14～15 (2)	/	/		
4	アフリカ・北アメリカ	まとめと確認	16～17 (2)	/	/		2
		演習	18～19 (2)	/	/		
5	南アメリカ・オセアニア	まとめと確認	20～21 (2)	/	/		
		演習	22～23 (2)	/	/		
6	日本の地域的特色・身近な地域	まとめと確認	24～25 (2)	/	/		3
		演習	26～27 (2)	/	/		
7	九州・中国・四国地方	まとめと確認	28～29 (2)	/	/		
		演習	30～31 (2)	/	/		
8	近畿・中部地方	まとめと確認	32～33 (2)	/	/		4
		演習	34～35 (2)	/	/		
9	関東・東北・北海道地方	まとめと確認	36～37 (2)	/	/		
		演習	38～39 (2)	/	/		
総合演習 1	地理		40～43 (4)	/	/		

確認編 歴史 【40 ページ】

講座	講座名	内容	ページ 〔ページ数〕	① 学習予定日	② 学習日	③ チェック欄	確認 テスト
10	文明の始まりと日本の成り立ち	まとめと確認	44～45 (2)	/	/		5
		演習	46～47 (2)	/	/		
11	古代国家の成立と展開	まとめと確認	48～49 (2)	/	/		
		演習	50～51 (2)	/	/		
12	武士の政権の成立と展開	まとめと確認	52～53 (2)	/	/		6
		演習	54～55 (2)	/	/		
13	ヨーロッパ世界と全国統一	まとめと確認	56～57 (2)	/	/		
		演習	58～59 (2)	/	/		
14	幕藩体制の成立と展開	まとめと確認	60～61 (2)	/	/		7
		演習	62～63 (2)	/	/		
15	欧米の近代化と日本の開国	まとめと確認	64～65 (2)	/	/		
		演習	66～67 (2)	/	/		
16	近代日本のあゆみ	まとめと確認	68～69 (2)	/	/		
		演習	70～71 (2)	/	/		
17	二度の世界大戦と日本	まとめと確認	72～73 (2)	/	/		8
		演習	74～75 (2)	/	/		
18	現代の日本と世界	まとめと確認	76～77 (2)	/	/		
		演習	78～79 (2)	/	/		
総合演習 2	歴史		80～83 (4)	/	/		

「学習計画表」の使い方

- ①「学習予定日」 学習する予定の日を記入しましょう。
- ②「学習日」 実際に学習した日を記入しましょう。
- ③「チェック欄」 その単元の学習が終わったら、先生にチェックしてもらいましょう。

確認編 公民 [36 ページ]

講座	講座名	内容	ページ 〔ページ数〕	① 学習予定日	② 学習日	③ チェック欄	確認 テスト
19	現代社会・日本国憲法と人権	まとめと確認	84～85 (2)	/	/		9
		演習	86～87 (2)	/	/		
20	国会・内閣	まとめと確認	88～89 (2)	/	/		
		演習	90～91 (2)	/	/		
21	裁判所・三権分立	まとめと確認	92～93 (2)	/	/		10
		演習	94～95 (2)	/	/		
22	選挙と政党・地方自治	まとめと確認	96～97 (2)	/	/		
		演習	98～99 (2)	/	/		
23	消費生活・企業と労働	まとめと確認	100～101 (2)	/	/		11
		演習	102～103 (2)	/	/		
24	市場経済・金融と財政	まとめと確認	104～105 (2)	/	/		
		演習	106～107 (2)	/	/		
25	社会保障とこれからの経済	まとめと確認	108～109 (2)	/	/		12
		演習	110～111 (2)	/	/		
26	国際社会と日本	まとめと確認	112～113 (2)	/	/		
		演習	114～115 (2)	/	/		
総合演習 3	公民		116～119 (4)	/	/		

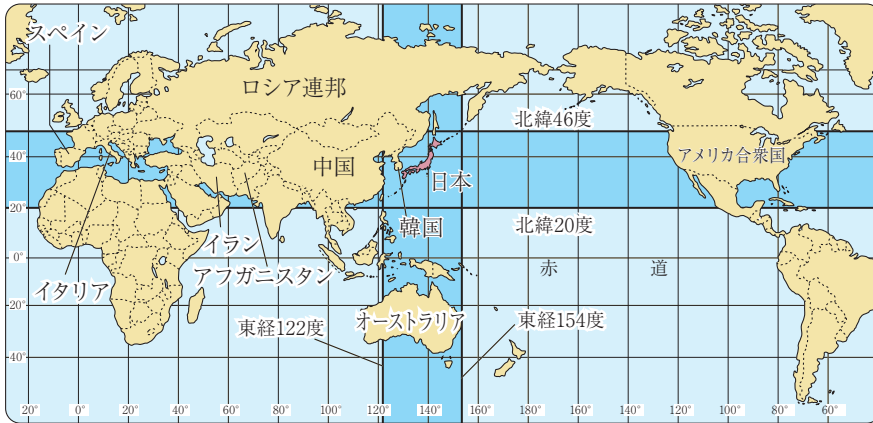
練成編 入試対策 [22 ページ]

講座	講座名	ページ 〔ページ数〕	① 学習予定日	② 学習日	③ チェック欄
1	地理—グラフ・表を使った問題	120～121 (2)	/	/	
2	地理—作図、地形図・地図を使った問題	122～123 (2)	/	/	
3	歴史—資料・グラフを使った問題	124～125 (2)	/	/	
4	歴史—写真・イラストを使った問題	126～127 (2)	/	/	
5	公民—図表・グラフを使った問題	128～129 (2)	/	/	
6	融合問題	130～131 (2)	/	/	
7	記述問題(1)	132～133 (2)	/	/	
8	記述問題(2)	134～135 (2)	/	/	
9	地理の重要語句	136～137 (2)	/	/	
10	歴史の重要語句	138～139 (2)	/	/	
11	公民の重要語句	140～141 (8)	/	/	
資料①	さくいん	142～144 (3)			
資料②	歴史年表				

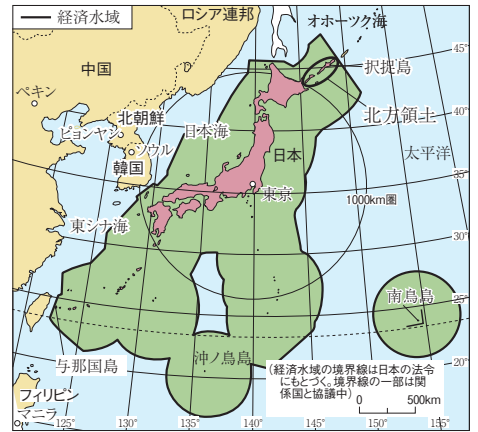
写真・資料提供：アマナイメーجز／宮内庁三の丸尚蔵館／国立国会図書館／時事／慈照寺／水産航空／中尊寺／  
 徳川美術館所蔵 (c) 徳川美術館イメージアーカイブ／DNPartcom／長崎歴史文化博物館／  
 人間文化研究機構 国文学研究資料館／Photo:Kobe City Museum／DNPartcom／平等院／  
 福岡市博物館所蔵 画像提供：福岡市博物館／DNPartcom／PPS通信社／悠工房／鹿苑寺／



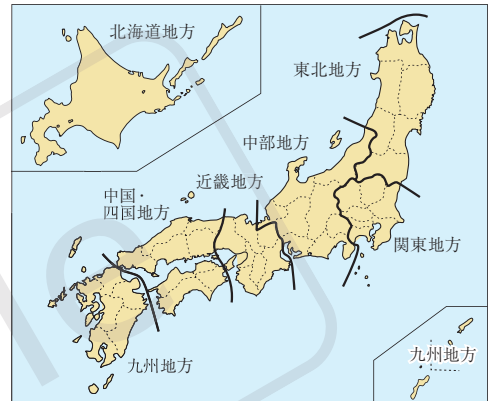
## 2 日本のすがた



▼日本の範囲



▼日本の地方区分



### 確認問題

- ①日本は何という大陸の東に位置するか。  
[ ] 大陸
- ②日本は①と何という海洋の間に位置しているか。  
[ ]
- ③海岸から12海里までの水域を何というか。  
[ ]
- ④資源を自国のものとすることができる、領海の外側で、海岸から200海里までの水域を何というか。  
[ ]
- ⑤日本の南端にあたる島を何というか。  
[ ] 島
- ⑥日本の東端にあたる島を何というか。  
[ ] 島
- ⑦現在、北方領土を占拠している国はどこか。  
[ ]
- ⑧日本の標準時の基準となっているのは何度  
の経線か。  
[ ] 経度
- ⑨2つの地点間の標準時のずれを何というか。  
[ ]
- ⑩イギリスと日本では、どちらの標準時が何  
時間早いか。  
[ ] 時間
- ⑪日付変更線を東から西へ越えるときは日付  
1日進めるか、遅らせるか。  
[ ]

### 1 日本の位置

- 大陸との位置関係 ユーラシア大陸の東に位置。東アジアに属する。
- 日本の経度 東経122度～154度の間。東経135度の経線が日本の標準時子午線。オーストラリアの真北に位置。
- 日本の緯度 北緯20度～46度の間。

### 2 日本の国土

- 日本列島 北海道・本州・四国・九州の4島と多数の島々。オホーツク海、日本海、太平洋などに囲まれる。
- 国土面積と領域 面積は約38万km<sup>2</sup>。海岸から12海里の **領海** と、そのまわりの **排他的経済水域** (200海里まで)。沖ノ島の護岸工事。  
水産資源・鉱産資源は沿岸国のもの 日本と韓国
- 領土問題 **北方領土** →ロシア連邦が占拠、返還交渉。竹島→韓国が占拠。尖閣諸島→中国が領有権を主張。

### 3 日本の地域区分

- 地方の区分 北東部(北海道、東北地方)、中央部(関東、中部、近畿地方)、南西部(中国・四国、九州地方)。  
北陸・中央高地・東海
- 行政の区分 47都道府県。明治時代の廃藩置県で区分。

### 4 標準時と時差

- 標準時 各国で基準として決めている時刻。日本の標準時子午線は、東経 **135** 度の経線(兵庫県明石市を通る)。
- 時差 ある2地点間の標準時のずれ。経度 **15** 度ごとに1時間の時差(地球は24時間で360度回転するため)。

$$\text{(時差)} = (\text{2地点間の経度の差}) \div 15$$

日本とイギリスの時差 (135-0) ÷ 15 = 9(時間)

- 日付変更線 180度の経線をもとに定められている。日付変更線を東から西に越えるときは日付を1日進める。  
太平洋上



